



MINISTÈRE DE LA SANTÉ PUBLIQUE

ANNUAIRE

DES FORMATIONS SANITAIRES PUBLIQUES DU CAMEROUN



JANVIER 2023



MINISTÈRE DE LA SANTÉ PUBLIQUE



Organisation mondiale de la Santé



MINISTÈRE DE LA SANTÉ PUBLIQUE

www.minsante.cm

ANNUAIRE

DES FORMATIONS SANITAIRES PUBLIQUES DU CAMEROUN





Dr MANAOUDA Malachie
Ministre de la Santé Publique

Préface

Le système de santé camerounais est actuellement en pleine mutation. L'offre de soins et services s'accroît au quotidien dans l'optique de soutenir l'atteinte des objectifs stratégiques traduits dans les documents de planification secteur de la santé, et afin de répondre aux engagements de développement pris par le président de la république.

Malgré l'important travail de renforcement de l'offre sanitaire au plan national, sa distribution et son accessibilité dans l'espace n'est pas aisément accessible pour les utilisateurs et les parties prenantes engagées dans son renforcement et sa gestion.

Cet annuaire présente de manière synthétique et didactique l'ensemble de l'offre en soins et services hospitaliers, disponible dans les formations sanitaires hospitalières publiques sur toute l'étendue du territoire Camerounais. Un accent particulier est mis sur le plateau technique par des équipements traceurs. C'est un document opérationnel qui vient répondre aux exigences de communication envers l'ensemble des acteurs du secteur de la santé ainsi que tous les bénéficiaires potentiels notamment aux fins d'améliorer l'accessibilité et l'utilisation des services existants.

L'annuaire des formations sanitaires hospitalières a été élaboré avec l'appui des partenaires techniques et financiers de l'état, ainsi que la participation de tous les responsables de ces structures hospitalières. Les responsables des districts de santé, des régions sanitaires et des services centraux du Ministère de la Santé Publique ont collecté et organisé et validé l'ensemble des informations dans leur territoire de compétence.

J'invite l'ensemble des partenaires et utilisateurs de l'offre de soins à faire bon usage de ce document qui améliore la visibilité de l'offre des soins et services, et l'orientation rapide des bénéficiaires, dans les formations sanitaires hospitalières publiques.


Note technique

La Direction de l'Organisation des Soins et de la Technologie Sanitaire (DOSTS) dans ses attributions régaliennes d'amélioration de l'offre de soins a conçu cette vitrine sur les infrastructures et quelques équipements d'offres de soins disponibles sur toute l'étendue du territoire. Ainsi, faisant suite à l'invitation du chef de département envers l'ensemble des Formations sanitaires Publiques en Octobre 2022 d'envoyer des informations sur leurs coordonnées et le plateau technique disponible au sein de leurs structures, la collecte des données s'est faite dans toutes les formations sanitaires hospitalières publiques et la consolidation d'une part au niveau des régions et d'autre part au niveau de la DOSTS. Un atelier réunissant tous les acteurs du niveau central et régional a eu lieu fin Décembre 2022 avec pour objectifs atteindre la complétude de données de 100 pour 100 dans toutes les régions et valider la maquette de l'annuaire. A la suite de cet atelier, les amendements sur le fond et la forme ont été apporté jusqu'à la finalisation et la validation du document.

Bon nombre d'acteurs ont apportés des contributions de grande qualité à différents niveaux afin d'assurer au public et aux autres parties prenantes, l'accès à une information de haute qualité pouvant améliorer l'accès à un service qui sauve des vies. Notre gratitude particulière envers les administrations partenaires du secteur de la santé, notamment le Ministère de la Défense et la Délégation Générale de la Sécurité Nationale, pour leur collaboration parfaite dans la collecte et l'organisation des données nécessaires pour la bonne qualité du document. Nos remerciements vont également à l'ensemble des acteurs du ministère de la santé publique, notamment : les responsables des formations sanitaires publiques, les responsables des districts de santé, les responsables des délégations régionales de la santé publique et les responsables des services centraux du Ministère de la Santé Publique. Nous remercions aussi particulièrement les partenaires techniques et financiers notamment l'Organisation Mondiale de la Santé pour son importante contribution technique et son accompagnement financier à toutes les étapes de la réalisation de ce document.

Pr SOBNGWI Eugène

Directeur de l'Organisation des Soins
et de la Technologie Sanitaire



SECRETARIAT TECHNIQUE

COORDINATION GENERALE

Dr MANAUDA Malachie
Ministre de la Santé Publique

SUPERVISION GENERALE

Pr NJOCK Louis Richard
Secrétaire Général du Ministère de la Santé Publique

COORDINATION TECHNIQUE

Pr SOBNGWI Eugène
Directeur de l'Organisation des soins et de la Technologie Sanitaire

SUPERVISION TECHNIQUE

Les dix Délégués Régionaux de la Santé Publique
Colonel OBAM Jean Claude, Directeur de la Santé Militaire
Commissaire Div. BILOUNGA Eliane, Directrice de la Santé à la Sécurité Nationale
Dr SONFACK Pamela, Cadre / Direction de l'Organisation des Soins et de la Technologie Sanitaire

ÉQUIPE TECHNIQUE DE RÉDACTION ET PERSONNES RESSOURCES

M. OWONA MINKOULOU André, Cadre / DOSTS
Dr. METOGO Bernard, CSSB / DOSTS
M. SOFFACK Joël, Stagiaire / DOSTS
Dr. KAMDEM Aurélien, Cadre / CMA Tonga
Dr. TOMEBA Claude, Stagiaire / DOSTS
Dr. EMAM MANDA Basile, CSVDS / DOSTS
Dr ZOA OTTOU Ange, CSACNS / DOSTS
Mme AISSATOU, Cadre / CS
M. HAMAN BOUBA, CBCASS / DRPS Extrême-Nord
M. NDOUTOU EPOH Bruno, Chef SISP / DRSP Nord
M. YAHYA OUSMANOU ABDOU, Chef SISP / DRSP Adamaoua
Mme WONDJE FOUA Thérèse, Cadre / DRSP adamaoua
Dr. KISSOUGLE Florence, CBCASS / DRSP Centre
M. OTTHOU MESSINDE Jean Noël, Cadre / DRSP Centre
Dr. Youssoufou YANOUSSA, CSAG / DRSP Sud
M. MBOUGUELA Anicet, Cadre / DRSP Est
Mme ENDOM ACHOUAM Dominique Estelle, CSAG / DRSP Ouest
M. KOAGNE NEMBOUÉ Yves, Cadre / DRSP ouest
Dr. AMBE Lionel, CBCASS / DRSP Nord-Ouest;
Dr. LAMBI épseTUMASANG Joyce, CBCASS / DRSP Sud-Ouest
Dr. MATOUKE Noël EBANG, CSAG / DRSP Littoral
Mme KAM BOUMAL Nicole, DRSP Littoral

INFOGRAPHIE

M. NJEMBE Paul, Editor Communication
Mlle KONOME Rachel, Editor Communication

PARTENAIRES TECHNIQUES ET FINANCIERS

BISSOUMA Tania, OMS
FUKUOKA Hiroaki, OMS

SOMMAIRE

INTRODUCTION	8
CONTEXTE ET JUSTIFICATION	8
GÉNÉRALITÉS SUR LE PAYS	9
CARTE DU CAMEROUN	11
REGION DE L'ADAMAMOUA	17
REGION DU CENTRE	31
REGION DE L'EST	85
REGION DE L'EXTREME-NORD	105
REGION DU LITTORAL	137
REGION DU NORD	163
NORTH-WEST REGION	185
REGION DE L'OUEST	207
REGION DU SUD	237
SOUTH-WEST REGION	257

ABREVIATIONS, ACRONYMES et SIGLES

CHR	Centre Hospitalier Régional
CNTI	Centre de Nutrition Thérapeutique Interne
CPN	Consultation prénatale
CPON	Consultation post-natale
EPU	Examen périodique universel
FOSA	Formation sanitaire
HD	Hôpital de District
HR	Hôpital Régional
IEC	Information Education Communication
PCIME	Prise en charge intégrée des maladies de l'enfant
PEC	Prise en charge
PTME	Prévention de la transmission de la mère à l'enfant
SMUR	Service mobile d'urgence et de réanimation
SONU	Soins Obstétricaux et Néonataux d'Urgence
SRA	Système rénine-angiotensine
SRA	Santé de reproduction des adolescents
TB	Tuberculose
UPEC	Unité de prise en charge
VAD	Visite à domicile
VBG	Violence basée sur le genre

ANNUAIRE

DES FORMATIONS SANITAIRES PUBLIQUES DU CAMEROUN

INTRODUCTION

CONTEXTE ET JUSTIFICATION

Engagé dans la réalisation de la Vision Cameroun 2035 la Stratégie Nationale de Développement 2020-2030 (SND30) se propose, de manière spécifique, entre autres de renforcer l'accessibilité géographique aux soins de santé.

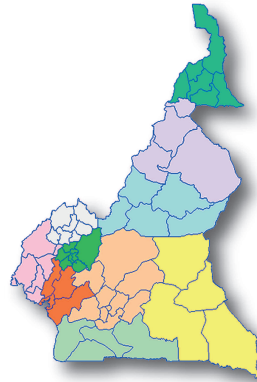
Au plan opérationnel et depuis plusieurs années, le secteur de la santé s'active au renforcement de l'offre de soins hospitaliers, notamment par la construction et l'équipement de nouvelles formations sanitaires publiques. Cette action est destinée à améliorer la capacité du système de santé à contribuer au développement d'un capital humain sain et productif.

Au niveau mondial, les nations unies ont adopté la résolution « Transformer notre monde : le programme de développement durable à l'horizon 2030 » depuis septembre 2015. Celle-ci définit 17 objectifs de développement durables (ODD). Pour l'atteinte de l'ODD 3 (Bonne santé et bien-être), le développement et la maîtrise de l'offre des services essentiels sont d'une importance centrale et notamment la couverture santé universelle (cible 3,8).

La promotion de l'usage effectif de l'offre hospitalière disponible par les populations ainsi que le management de son développement par les parties prenantes en charge nécessite une bonne visibilité de l'état actuel de la carte sanitaire.

Cet annuaire vient répondre en partie aux besoins de communication et de suivi du développement cohérent de la carte sanitaire nationale.

GÉNÉRALITÉS SUR LE PAYS



1. Présentation du Pays

1.1 Au plan administratif et politique

Le Cameroun est situé en Afrique Centrale, limité au Nord-Est par le Tchad, au Sud par le Congo, le Gabon, et la Guinée Equatoriale, à l'Ouest par le Nigeria, et à l'Est par la République Centrafricaine. Il a une superficie de 475 650 km², dont 466 050 km² de superficie continentale, 9600 km² de superficie maritime.

Il compte 10 Régions, 58 Départements, 14 Communautés Urbaines et 360 Communes. Les Collectivités Territoriales Décentralisées (CTD) que sont les Régions et les Communes, sont régies par la loi n°2019/024 du 24 décembre 2019 portant Code Général des Collectivités Territoriales Décentralisées. Leur mise en place est effective depuis le 06 décembre 2020.

1.2. Au plan démographique

La population camerounaise était estimée en 2020 à environ 26 153 961 habitants, selon les projections démographiques de la base des données de l'Institut National de Statistique (INS), avec 50,6% de femmes et un taux d'accroissement estimé à 2,6%. Elle devrait atteindre 36 millions en 2035.

La distribution spatiale de la population est inégale, avec près de 20% résidants dans les deux métropoles que sont Yaoundé et Douala. Les régions les plus peuplées sont : le Centre (18,7%), l'Extrême-Nord (18%), le Littoral (15,1%) et le Nord (11,0%) (INS 2010). En 2010, 52% de la population totale vivaient en milieu urbain, 43,6% avaient moins de 15 ans et seulement 5,5% de personnes avaient 60 ans ou plus.

2. Contexte socio-économique et culturel

2.1. Au plan culturel et linguistique

Le pays a deux principales langues officielles : le français et l'anglais, et dispose de plus de 300 langues maternelles ou dialectes. Son potentiel artisanal et touristique fait de lui une Afrique en miniature.

2.2. Au plan économique et social

Le Cameroun est classé parmi les pays à revenus intermédiaire de la tranche inférieure. Son Indice de Développement Humain (IDH) était en 2017 de 0,556.

Plus du tiers des individus (37,5%) vivent en dessous du seuil de pauvreté monétaire, principalement en zone rurale (environ 90%) et dans les régions septentrionales (plus de 52%). En 2010, 70% de la population était en situation de sous-emploi globale ou gagnait moins que le SMIG horaire.

2.3. Au plan des Collectivités Territoriales Décentralisées.

Selon la loi n°2019/024 du 24 décembre 2019 portant Code Général des Collectivités Territoriales en son article 160, alinéa a, il est précisé une pleine participation de ces collectivités aux activités de santé à travers la création, l'équipement, la gestion et l'entretien des centres de santé à intérêt communal

CARTE DU CAMEROUN

Le Cameroun compte 10 régions: Adamaoua, Centre, Est, Extrême Nord, Littoral, Nord, Nord-Ouest, Ouest, Sud et Sud-ouest.

Les régions comptent 58 départements, eux même subdivisés en 361 arrondissements dotés de chefs-lieu.

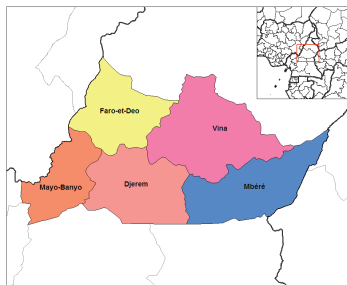


Source : CC BY-SA 3.0, <https://commons.wikimedia.org/w/index.php?curid=1418705>

CARTES ADMINISTRATIVES DES RÉGIONS

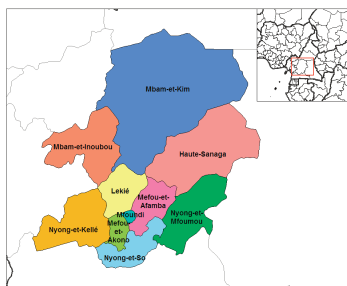
Région de l'Adamaoua

Département	Chef-lieu	Superficie
Djérem	Tibati	13 283
Faro-et-Déou	Tignère	10 435
Mayo-Banyo	Banyo	8 520
Mbéré	Meiganga	14 267
Vina	Ngaoundéré	17 196



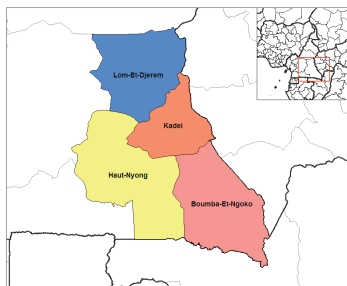
Région du Centre

Département	Chef-lieu	Superficie
Haute-Sanaga	Nanga-Eboko	11 854
Lekié	Monatéfé	2 989
Mbam-et-Inoubou	Bafia	7 125
Mbam-et-Kim	Ntui	25 906
Méfou-et-Afamba	Mfou	3 338
Méfou-et-Akono	Ngoumou	1 329
Mfoundi	Yaoundé	297
Nyong-et-Kéllé	Éséka	6 362
Nyong-et-Mfoumou	Akonolinga	6 172
Nyong-et-So'o	Mbalmayo	3 581



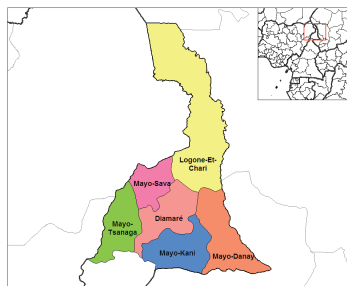
Région de l'Est

Département	Chef-lieu	Superficie
Boumba-et-Ngoko	Yokadouma	30 389
Haut-Nyong	Abong-Mbang	36 384
Kadey	Batouri	15 884
Lom-et-Djérem	Bertoua	26 345



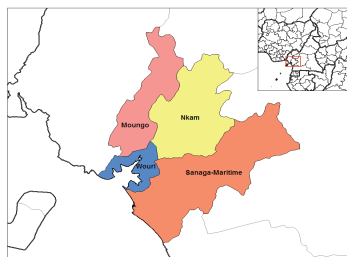
Région de l'Extrême-Nord

Département	Chef-lieu	Superficie
Diamaré		
Logone-et-Chari	Maroua	4 665
Mayo-Danay	Kousséri	12 133
Mayo-Kani	Yagoua	5 303
Mayo-Sava	Kaélé	5 033
Mayo-Tsanaga	Mora	2 736
Mayo-Danay	Mokolo	4 393



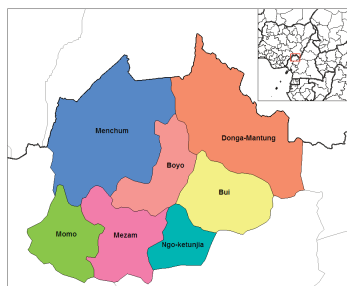
Région du Littoral

Département	Chef-lieu	Superficie
Moungo	Nkongsamba	3 723
Nkam	Yabassi	6 291
Sanaga-Maritime	Édéa	9 311
Wouri	Douala	923



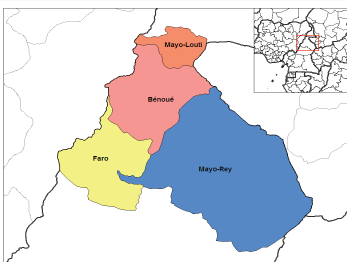
Région du Nord-Ouest

Département	Chef-lieu	Superficie
Boyo	Fundong	1 592
Bui	Kumbo	2 297
Donga-Mantung	Nkambé	4 279
Menchum	Wum	4 469
Mezam	Bamenda	1 745
Momo	Ibengwi	1 792
Ngo-Ketunja	Ndop	1 126



Région du Nord

Département	Chef-lieu	Superficie
Bénoué	Garoua	13 614
Faro	Poli	11 785
Mayo-Louti	Guidér	4 162
Mayo-Rey	Tcholliré	36 529



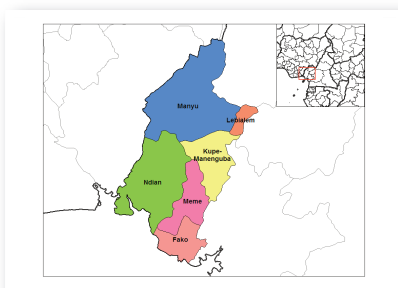
Région de l'Ouest

Département	Chef-lieu	Superficie
Bamboutos	Mbouda	1 173
Haut-Nkam	Bafang	958
Hauts-Plateaux	Baham	415
Koung-Khi	Bandjoun	353
Menoua	Dschang	1 380
Mifi	Bafoussam	402
Ndé	Bangangté	1 524
Noun	Foumban	7 687



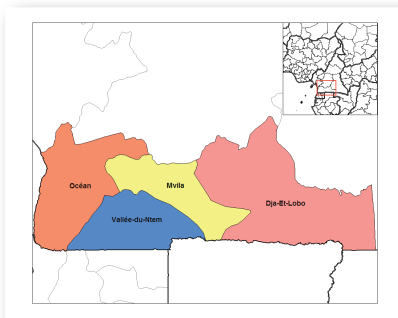
Région du Sud-Ouest

Département	Chef-lieu	Superficie
Fako	Limbé	2 093
Koupé-Manengouba	Bangem	3 404
Lebialem	Menji	617
Manyu	Mamfé	9 565
Meme	Kumba	3 105
Ndian	Mundemba	6 626

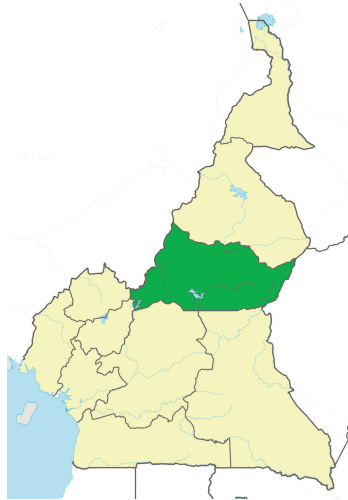


Région du Sud

Département	Chef-lieu	Superficie
Dja-et-Lobo	Sangmélima	19 911
Mvila	Ebolowa	8 697
Océan	Kribi	11 280
Vallée-du-Ntem	Ambam	7 303



REGION DE L'ADAMAMOUA

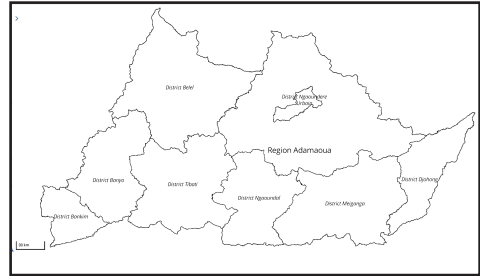


La Région de l'Adamaoua est frontalière du Nigéria à l'ouest et de la République centrafricaine à l'est. C'est une zone montagneuse qui délimite le Cameroun forestier du sud et les savanes du nord. Son chef-lieu est Ngaoundéré.

La terre est pauvre et faiblement peuplée. L'activité économique principale est l'élevage de zébus.

L'islam est la principale religion. Les Peuls forment le principal groupe ethnique de la

province, mais il existe de fortes minorités Tikar et Gbaya, ainsi que d'autres ethnies plus petites.



Districts de santé, superficie, population et aires de santé

	Districts de santé	Superficie (Km2)	Population 2023	Aires de santé
1	Bankim	2468,6	125 043	7
2	Banyo	5892,6	172 457	11
3	Bélél		53 386	
4	Dang	4764,1	93 038	9
5	Djohong	4150,7	85 827	7
6	Meiganga	8706,3	179 081	14
7	Ngaoundal	5673,4	99 087	9
8	Ngaoundere Rural	11470,3	118 947	11
9	Ngaoundere Urbain	741,6	388 865	15
10	Tibati	8177,2	116 674	9
11	Tignere	10706,0	130 192	12
	Total général		1 562 596	104

Formations sanitaires publiques par catégorie

Districts de santé	1ère Cat. (HG)	2° Cat. (HC)	3° Cat. (HR)	4° Cat. (HD)	5° Cat. (CMA)	6° Cat. (CMA)	Total
1 Bankim	0	0	0	1	1	7	9
2 Banyo	0	0	0	1	2	12	15
3 Bélél	0	0	0	0	1	2	3
4 Dang	0	0	0	1	1	8	10
5 Djohong	0	0	0	1	1	13	15
6 Meiganga	0	0	0	1	2	16	19
7 Ngaoundal	0	0	0	0	1	7	8
8 Ngaoundere Rural	0	0	0	0	4	13	17
9 Ngaoundere Urbain	0	1	1	0	0	3	5
10 Tibati	0	0	0	1	0	13	14
11 Tignere	0	0	0	1	4	16	21
Total	0	1	1	7	17	110	136

District de Santé ayant le plus petit nombre de formations sanitaires publiques

District de Santé ayant le plus grand nombre de formations sanitaires publiques

ADAMAOUA

District de **NGAOUNDÉRÉ URBAIN**
Aire de santé de **BEKA-HOSSERE**
Population

CENTRE HOSPITALIER REGIONAL DE NGAOUNDÉRÉ

Catégorie
2

CHR NGAOUNDÉRÉ

Adresse :

- Coordonnées Gps : 7,32455 - 13,56491
- Superficie (m2) :
- Nombre de Batiments : **12**
- Nombre de lits : **170**
- Morgue : **Oui**



Services

ACCUEIL ET URGENCES
CHIRURGIE
GYNÉCOLOGIE-OBSTÉTRIQUE
NÉONATOLOGIE
MÉDECINE INTERNE

PÉDIATRIE
UNITÉ DE SOINS INTENSIFS
IMAGERIE MÉDICALE
KINÉSITHÉRAPIE
ODONTO-STOMATOLOGIE

OPHTALMOLOGIE
ORL
PHARMACIE
LABORATOIRE



Activités

Assistance social, santé et sécurité au travail, Centre d'hémodialyse ultra moderne.



Equipements traceurs

Scanner	Oui
IRM	Oui
Radiographie	Oui
Echographie	Oui
Couveuses	15

ADAMAOUA

District de **NGAOUNDERE URBAIN**
Aire de santé de **BOUMDJERE**
Population **378 641**

HOPITAL REGIONAL DE NGAOUNDERE

Catégorie

3



Adresse :

BP 45, Ngaoundéré
Tél. : 696 066 346

- Coordonnées Gps : **7,3264 - 13,5657**
- Superficie (m2) : **7 055**
- Nombre de Batiments : **27**
- Nombre de lits : **153**
- Morgue : **Oui**



Services

ACCUEIL ET URGENCES
GYNÉCO-OBSTÉTRIQUE
PÉDIATRIE ET NÉONATOLOGIE
MÉDECINE GÉNÉRALE
MATERNITÉ
CHIRURGIE

RÉANIMATION
ODONTO-STOMATOLOGIE
OPHTALMOLOGIE
LABORATOIRE
IMAGERIE MÉDICALE
PHARMACIE

HÉMODIALYSE
ORL
KINÉSITHÉRAPIE
SANTÉ MENTALE



Activités

SR, SRA, Programme Kangourou,
Vaccination, UPEC TB, Clinique de Diabétologie et HTA,
UPEC Hépatites et VIH, Banque de sang, Chèque Santé,
CPN, UPEC COVID.



Equipements traceurs

Scanner	Oui
IRM	Non
Radiographie	Oui
Echographie	Oui
Couveuses	14

ADAMAOUA

District de **BANKIM**
 Aire de santé de **BANKIM URBAIN**
 Population **121 756**

HOPITAL DE DISTRICT DE BANKIM

Catégorie
4

Adresse : **BP: 08 BANKIM**
Tél.: 677 155 233

- Coordonnées Gps : **6,0865786°-11,4939848°**
- Superficie (m2) : **2 700** • Nombre de Batiments : **5**
- Nombre de lits : **48** • Morgue : **Oui**



Services

ACCUEIL ET URGENCES PETITE CHIRURGIE LABORATOIRE
 MATERNITÉ ME DECINE GENERALE PHARMACIE
 PÉDIATRIE CHIRURGIE



Activités

Planning familial, UPEC VIH, UPEC TB, UPEC COVID, Nutrition, CPN, Distribution des moustiquaires.



Equipements traceurs

Radiographie	Oui
Echographie	Oui
Couveuse	1

ADAMAOUA

District de **BANYO**
 Aire de santé de **BANYO 1 FADA**
 Population **90 666**

HOPITAL DE DISTRICT DE BANYO

Catégorie
4

Adresse : **Tél. : 674 639 227 / 691 179 528**

- Coordonnées Gps : **N6°44'54,97188"- E14°48'40,54068"**
- Superficie (m2) : **30 000** • Nombre de Batiments : **10**
- Nombre de lits : **100** • Morgue : **Non**



Services

ACCUEIL ET URGENCES NÉONATOLOGIE MÉDECINE GÉNÉRALE
 MATERNITÉ ODONTO-STOMATOLOGIE LABORATOIRE
 PÉDIATRIE OPHTALMOLOGIE PHARMACIE



Activités

UPEC VIH, UPEC COVID19, CNT1, CPN, Vaccination, PEC des VBG, Distribution des moustiquaires.



Equipements traceurs

Radiographie	Non
Echographie	Oui
Couveuses	2

ADAMAOUA

District de **MEINGANGA**
Aire de santé de **MEINGANGA PUBLIC**
Population **173 373**

HOPITAL DE DISTRICT DE MEINGANGA

Catégorie
4

Adresse : **Tél.: 676 037 759**



- Coordonnées Gps : **N6°31'11,81128" - E14°17'21,15744"**
- Superficie (m²) : **30 000** • Nombre de Batiments : **13**
- Nombre de lits : **119** • Morgue : **Non**



Services

ACCUEIL ET URGENCES
MATERNITÉ
PÉDIATRIE
NÉONATOLOGIE

MÉDECINE GENERALE
CHIRURGIE
LABORATOIRE
PHARMACIE

OPHTALMOLOGIE
ODONTO-STOMATOLOGIE
IMAGERIE MÉDICALE
BANQUE DE SANG



Activités

UPEC VIH, UPEC TB, Transfusion sanguine, Santé mentale, Planning familial, SR, SRA, Nutrition, Vaccination, Distribution des moustiquaires, UPEC COVID-19



Equipements traceurs

Radiographie	Oui
Echographie	Oui
Couveuses	4

ADAMAOUA

District de **DANG**
Aire de santé de **DANG**
Population **12 658**

HOPITAL DE DISTRICT DE DANG

Catégorie
4

Adresse : **Tél.: 694 091 571**



- Coordonnées Gps : **7,1785 - 14,1757**
- Superficie (m²) : **2 000** • Nombre de Batiments : **3**
- Nombre de lits : **43** • Morgue : **Non**



Services

ACCUEIL ET URGENCES
MATERNITÉ
PÉDIATRIE

MÉDECINE GÉNÉRALE
LABORATOIRE
PHARMACIE

IMAGERIE MÉDICALE



Activités

CPN, Planning familial, UPEC VIH, UPEC TB, Vaccination, Nutrition, UPEC COVID-19 PCIMA, Distribution des moustiquaires.



Equipements traceurs

Radiographie	Non
Echographie	Oui
Couveuse	0

ADAMAOUA

District de **DJOHONG**
Aire de santé de **DJOHONG**
Population **83 571**

HOPITAL DE DISTRICT DE DJOHONG

Catégorie
4

Adresse : Tél.: **691 513 416**



- Coordonnées Gps : **N6°50'8,9862" - E14°41'25,9206"**
- Superficie (m2) : **900** • Nombre de Batiments : **15**
- Nombre de lits : **56** • Morgue : **Non**



Services

ACCUEIL ET URGENCES
PÉDIATRIE

NÉONATOLOGIE
MATERNITÉ

MÉDECINE GÉNÉRALE
CHIRURGIE



Activités

Nutrition et PEC des Malnutritions aiguës sévères, Planning familial, UPEC VIH, UPEC COVID-19, CPN, Vaccination, Distribution des moustiquaires.



Equipements traceurs

Radiographie	Non
Echographie	Oui
Couveuses	0

ADAMAOUA

District de **NGAOUNDERE URBAIN**
Aire de santé de **BOUMDJERE**
Population **1000 (pers. de la Police)**

CENTRE MEDICAL DE LA POLICE DE NGAOUNDERE

Catégorie
4

Adresse : Tél.: **222 252 344**



- Coordonnées Gps : **7,3295 - 13,5865**
- Superficie (m2) : **2 000** • Nombre de Batiments : **2**
- Nombre de lits : **5** • Morgue : **Non**



Services

MÉDECINE GÉNÉRALE
LABORATOIRE

ODONTO-STOMATOLOGIE
PETITE CHIRURGIE



Activités

CPN, Distribution des moustiquaires, Dépistage VIH, Circoncision.



Equipements traceurs

Radiographie	Non
Echographie	Non
Couveuses	0

ADAMAOUA

District de **NGAOUNDERE URBAIN**
 Aire de santé de **BOUMDJERE**
 Population **6000/ 10000** (personnel militaire)

HOPITAL MILITAIRE DE NGAOUNDERE - RÉGION N°5

Catégorie
4

Adresse : **Tél.: 695 269 694**



- Coordonnées Gps : **7,3073 - 13,6002**
- Superficie (m2) : **1 000** • Nombre de Batiments : **6**
- Nombre de lits : **60** • Morgue : **Oui**



Services

ACCUEIL ET URGENCES
 MATERNITÉ
 MÉDECINE GÉNÉRALE

CARDIOLOGIE
 LABORATOIRE
 ODONTO-STOMATOLOGIE

PETITE CHIRURGIE
 PHARMACIE
 IMAGERIE MÉDICALE



Activités

CPN, Vaccination (seulement les campagnes), Distribution des moustiquaires, UPEC VIH, Planning familial, Dépistage TB.



Equipements traceurs

Radiographie	Oui
Echographie	Oui
Couveuse	0

ADAMAOUA

District de **TIGNERE**
 Aire de santé de **TIGNERE**
 Population **126 769** (PBF)

HOPITAL DE DISTRICT DE TIGNERE

Catégorie
4

Adresse : **BP 05 Tignère • Tél.: 697 453 506 / 650 691 896 / 697 386 483**



- Coordonnées Gps : **7,1615 - 12,3379**
- Superficie (m2) : **30 000** • Nombre de Batiments : **10**
- Nombre de lits : **71** • Morgue : **Non**



Services

ACCUEIL ET URGENCES
 MÉDECINE GÉNÉRALE
 CHIRURGIE

PÉDIATRIE
 KINÉSITHÉRAPIE
 MATERNITÉ

LABORATOIRE
 ODONTO-STOMATOLOGIE
 IMAGERIE MÉDICALE



Activités

UPEC VIH, UPEC TB, UPEC COVID, CPN, CPON, SMUR, Vaccination, Chèque santé, CNTI, Planning familial, Distribution des moustiquaires.



Equipements traceurs

Radiographie	Oui
Echographie	Oui
Couveuse	2

ADAMAOUA

District de **TIBATI**
Aire de santé de **TIBATI CMA**
Population **56 803**

HOPITAL DE DISTRICT DE TIBATI

Catégorie
4

Adresse : **BP 14 Tibati**
Tél.: 670 096 959 / 694 003 561



- Coordonnées Gps : **N6°28'14,25432" - E12°37'39,11592"**
- Superficie (m2) : • Nombre de Batiments : **9**
- Nombre de lits : **50** • Morgue : **Non**



Services

ACCUEIL ET
URGENCES
LABORATOIRE

PHARMACIE
MÉDECINE GÉNÉRALE
PÉDIATRIE

OPHTALMOLOGIE
IMAGERIE MÉDICALE
MATERNITÉ



Activités

Nutrition, CPN, CPON, Vaccination, Planning familial, UPEC VIH, UPEC COVID-19,
Distribution des moustiquaires.



Equipements traceurs

Radiographie	Non
Echographie	Oui
Couveuses	2

District de santé de Bankim

District de santé	Aire de santé	Cat.	Formation sanitaire	N° de Téléphone
Bankim	Atta	6	CSI Atta	653 36 34 30
	Bandam	6	CSI Bandam	670 40 14 35
	Bankim Rural	6	CSI Ngatti	671 63 31 38
	Dieki	6	CSI DIEKI	670 629 758
	KIMI-PETEL	6	CSI Kimi-Petel	676 59 60 70
	Nyamboya	6	CSI Nyamboya	6 91 25 00 15
	Somie	6	CSI Somie	671 14 28 80
	Songkolong	5	CMA Songkolong	670 07 71 27
	Tchamba	6	CSI Tchamba	677 04 28 72

District de santé de Banyo

District de santé	Aire de santé	Cat.	Formation sanitaire	N° de Téléphone
Banyo	AS Banyo 1 Fada	6	CSI Banyo Fada	673688424
	AS Banyo 2 Tiket	6	CSI de Tiket	674978537
		6	CSI TaramYabam	677995940
	AS Mayo Darle	5	CMA Mayo-Darley	674216106
		6	CSI de Boumbo	654371509
		6	CSI de Mayo-Djinga	677411101
		6	CSI Ribao	673793477
	AS MbantiKatarko	6	CSI MbantiKatarko	677073335
	AS NdiWawa	6	CSI NdiWawa	675450179
	AS Sambo Labo	6	CSI Mayo Kelele	670076328
		6	CSI Sambo Labo	691716761
		6	CSI Djem	675479725

District de santé de Bélel

District de santé	Aire de santé	Cat.	Formation sanitaire	N° de Téléphone
Bélel	AS Bayara	6	CSI Bayara	670155328
	AS Bélel	5	CMA Bélel	693218588
	AS Djilpougou	6	CSI Djilougou	675253677
	AS Idool	6	CMA Idool	675870316
	AS Tello	6	CSI Goundjel Pastoral	697004370
			CSI Tello Public	695964462
AS Tourningal	6	CSI Tourningal	693354125	

District de santé de Dang

District de santé	Aire de santé	Cat.	Formation sanitaire	N° de Téléphone
Dang	AS Dang	7	CMS Université de Ngaoundéré (CNLS)	696771566
	AS Hangloa	6	CSI Hangloa	696896700
	AS LewaMboum	6	CSI LewaMboum	677522878
	AS Likok	6	CSI Likok	670268400
	AS Mandourou	6	CSI Mandourou	697484451
	AS Martap	6	CSI LouggaTappadi	698229978
			CSI Martap	693684642
	AS Nganha	6	CSI Nganha	670251157
			CSI Nyassar	694311527

District de santé de Djohong

District de santé	Aire de santé	Cat.	Formation sanitaire	N° de Téléphone	
Djohong	AS Djohong	6	CSI Diel	690718844	
		6	CSI Alhamdou	699602377/674137686	
		6	CSI Borgop	699639315	
		6	CSI Djohong	693985266	
		6	CSI Ngam	694633026	
		6	CSI Fada	699241478	
	AS Kombolaka	6	CSI Batouagodole	695160664	
		6	CSI Kombo Laka	695160664	
	AS Ngaoui	5	6	CMA Ngaoui	693420038
			6	CSI Bafouck	695342434/674828461
			7	PSF Ngaoui	674120020
			6	CSI Garga Pella	690913560
	AS Yarbang	6	6	CSI OuroAdde	697456611
			6	CSI de Yamba	658358211
			6	CSI de Yarbang	690911858

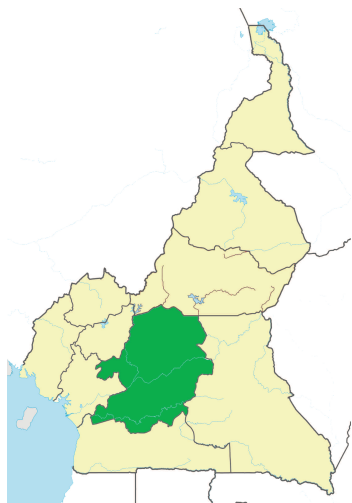
District de santé de Tibati

District de santé	Aire de santé	Cat.	Formation sanitaire	N° de Téléphone	
Tibati	AS AllatMengack	6	CSI Allat-Mengack	651 72 47 32/696 11 71 27	
		6	CSI Samba	678010150	
	AS Djombi	6	CSI Djombi	675990457/656956519	
		6	CSI Laine Ngoudda	673091173/656213893	
	AS Mbakaou	6	CSI Liboum	681202870	
		6	CSI Mbakaou	679382296/697562799	
	AS Meidjamba	6	CSI Meidjamba	670623039/695666336	
	AS Minim	6	CSI Minim	670678054/694094969	
	AS Ngaoubela	6	CSI Ngaoubéla	674117846/699861697	
		6	CSI Ngatt Public	677172189/697122169	
	AS Tibati CMA	7	Centre Medical 33e BIM	675631775/697773764	
		7	Infirmierie Prison Principale de Tibati	675377720/696008763	
	AS Tibati CSI	6	CSI Tibati	677096643/697930116	
	AS Tongo (Tibati)	6	6	CSI Marma	674245547/693217714
			6	CSI Mbirim	677844683/696463403
			6	CSI Tongo	675360667/693703797

District de santé de Tignere

District de santé	Aire de santé	Cat.	Formation sanitaire	N° de Téléphone
Tignere	AS Alme	6	CSI Alme	675 435 443
	AS Dodeo	6	CSI Dodeo	654 794 870
	AS Doualayel	5	CMADoualayel	698 147 422
	AS Gadjivan	6	CSI Gadjivan	679 631 498
	AS GalimTignere	5	CMA GalimTignere	695 283 545
		6	CSI Lompta	674 866 784
		6	CSI Mayo Dankali	699 922 746
	AS GarbayaYelwa	6	CSI GarbayaDjire	
		6	CSI Garbayayelwa	655 505 859
		6	CSI Woulde	683 658 040
		6	CSI Sadeck	650 810 864
	AS Kontcha	5	CMA Kontcha	696 224 079
		6	CSI Kontcha	678 257 878
	AS Libong	6	CSI Libong	678 286 457
	AS Mayo Baleo	5	CMA Mayo Baleo	652 878 986
		6	CSI Mayo Baleo	670 156 985
	AS TchabalMbabo	6	CSI TchabalMbabo	674 879 208
	AS Tignere	6	CSI De Gassanguel (cnls)	680 154 816
		6	CSI Tignere	674 410 886
	AS Wougoumdou	6	CSI Wougoumdou	673 737 268

REGION DU CENTRE



La région du Centre est située dans le centre du pays. Son chef-lieu est Yaoundé, qui est aussi la capitale du pays. Elle a une superficie de 68 953 km². Située au centre du pays, d'une altitude moyenne de 200 à 600 mètres, elle est limitrophe de cinq régions camerounaises.



Districts de santé, superficie, population et aires de santé

	Districts de santé	Superficie (Km2)	Population 2023	Aires de santé
1	Akonolinga	3751,8	92 011	45
2	Awae	822,8	29 832	15
3	Ayos	2444,1	44 860	22
4	Bafia	3485,2	177 930	86
5	Biyem Assi	20,3	422 270	199
6	Cite Verte	19,1	472 016	222
7	Djoungolo	54,8	575 410	307
8	Ebebda	315,9	23 603	11
9	Efoulan	77,4	480 108	226
10	EligMfomo	129,2	17 901	9
11	Eseka	4224,5	88 439	42
12	Esse	1618,0	28 306	14
13	Evodoula	113,0	22 168	11
14	Mbalmayo	2836,9	132 484	64
15	Mbandjock	2680,6	64 485	31
16	Mbankomo	420,6	34 112	17
17	Mfou	1526,5	112 210	54
18	Monatele	375,5	53 464	26
19	Mvog-Arda	46,4	411 968	173
20	NangaEhoko	8641,7	69 537	34
21	Ndikinimeki	2975,5	49 079	24
22	NqogMapubi	2149,6	58 622	28
23	Nqoumou	853,5	47 649	23
24	Nkolbisson	45,4	192 440	90
25	Nkolndongo	13,5	599 794	224
26	Ntui	4233,8	141 412	68
27	Obala	627,7	147 551	71
28	Odza	45,5	442 786	230
29	Okola	963,0	60 489	29
30	Sa'a	502,9	76 961	37
31	Soa	283,9	49 369	24
32	Yoko	23386,3	46 827	23
	Total général	69685,0	1 669 303	2 482

Formations sanitaires publiques par catégorie

	Districts de santé	1ère Cat. (HG)	2° Cat. (HC)	3° Cat. (HR)	4° Cat. (HD)	5° Cat. (CMA)	6° Cat. (CMA)	Total
1	Akonolinga	0	0	0	1	1	22	24
2	Awae	0	0	0	1	1	4	6
3	Ayos	0	0	1	0	1	14	16
4	Bafia	0	0	0	1	5	32	38
5	Biyem Assi	1	0	0	1	2	1	5
6	Cite Verte	0	3	0	1	1	1	6
7	Djoungolo	0	0	0	1	1	1	3
8	Ebebda	0	0	0	1	0	5	6
9	Efoulan	0	0	0	1	3	2	6
10	EligMfomo	0	0	0	1	1	6	8
11	Eseka	0	0	0	1	3	17	21
12	Esse	0	0	0	1	0	11	12
13	Evodoula	0	0	0	1	0	5	6
14	Mbalmayo	0	0	0	1	4	24	29
15	Mbandjock	0	0	0	1	2	9	12
16	Mbankomo	0	0	0	1	1	12	14
17	Mfou	0	0	0	1	1	21	23
18	Monatele	0	0	0	1	0	10	11
19	Mvog-Ada	3	0	0	1	1	2	7
20	NangaEboko	0	0	0	1	3	22	26
21	Ndikinimeki	0	0	0	1	2	7	10
22	NgogMapubi	0	0	0	1	4	13	18
23	Ngoumou	0	0	0	1	3	25	29
24	Nkolbisson	0	0	0	1	2	1	4
25	Nkolndongo	0	0	0	1	0	1	2
26	Ntui	0	0	0	1	2	20	23
27	Obala	0	0	0	1	1	16	18
28	Odza	0	0	0	1	1	3	5
29	Okola	0	0	0	1	2	23	26
30	Sa'a	0	0	0	1	0	20	21
31	Soa	0	0	0	1	1	8	10
32	Yoko	0	0	0	1	2	11	14
	Total	4	3	1	31	51	369	459

District de Santé ayant le plus petit nombre de formations sanitaires publiques

District de Santé ayant le plus grand nombre de formations sanitaires publiques

CENTRE

District de **DJOUNGOLO**
Aire de santé de **DJOUNGOLO**
Population **57 699**

CHRACERH

Catégorie

1



Adresse :

BP. 5154 Ydé - Tél.: 222 209 260

- Coordonnées Gps : N 3°54'20,33352" - E 11°32'32,64468"
- Superficie (m2) : **7 300**
- Nombre de Batiments : **5**
- Nombre de lits : **60**
- Morgue : **Non**



Services

GYNÉCOLOGIE
MÉDECINE DE REPRODUCTION

CHIRURGIE
OBSTÉTRIQUE

CANCER GYNÉCOLOGIQUE
LABORATOIRE



Activités

Formation et recherche, Assistance médicale à la procréation (PMA).



Equipements traceurs

Scanner	Oui
IRM	Non
Radiographie	Oui
Echographie	Oui
Couveuses	3

CENTRE

District de **MVOG-ADA**
Aire de santé de **MFANDENA**
Population **482 418**

HOPITAL GENERAL DE YAOUNDE

Catégorie

1



Adresse :

Tél.: 699 911 326 / 222 202 802

- Coordonnées Gps : 3.906948 - 11.542212
- Superficie (m2) : **60 000**
- Nombre de Batiments : **22**
- Nombre de lits : **240**
- Morgue : **Oui**



Services

ACCUEIL ET URGENCES
GYNÉCOLOGIE
OPHTHALMOLOGIE
ORL
ODONTO-STOMATOLOGIE

MATERNITÉ
RÉANIMATION
PÉDIATRIE
ONCOLOGIE
MÉDECINE INTERNE

RADIOLOGIE
LABORATOIRE
NEUROLOGIE
CHIRURGIE



Activités

UPEC VIH, Haut standing, Hémodialyse,
Cardiologie interventionnelle et transplantation.



Equipements traceurs

Scanner	Oui
IRM	Oui
Radiographie	Oui
Echographie	Oui
Couveuses	2

CENTRE

District de **MVOG-ADA**
Aire de santé de **ESSOS**
Population **80 000**

CENTRE HOSPITALIER D'ESSOS - CNPS

Catégorie
1



Adresse :

Tél.: **222 230 225**

- Coordonnées Gps : 3.871822- 11.53265
- Superficie (m2) : **6 000**
- Nombre de Batiments : **6**
- Nombre de lits : **230**
- Morgue : **Oui**



Services

MÉDECINE INTERNE
DIABÉTOLOGIE
PÉDIATRIE
GYNÉCOLOGIE
LABORATOIRE
RÉANIMATION

BLOC OPÉATOIRE
TRAUMATOLOGIE
CHIRURGIE VISCÉRALE
CARDIOLOGIE
KINÉSITHÉRAPIE
OPHTAMOLOGIE

ONDOTO-ODONTO-
STOMATOLOGIE
ORL
GASTRO-ENTEROLOGIE



Activités

UPEC VIH, Vaccination, Haut standing, Santé et sécurité au travail.



Equipements traceurs

Scanner	Oui
IRM	Non
Radiographie	Oui
Echographie	Oui
Couveuses	10

CENTRE

District de **BIYEM-ASSI**
Aire de santé de **ELIG-EFFA**
Population **410 270**

CENTRE HOSPITALIER UNIVERSITAIRE DE YAOUNDÉ (CHU)

Catégorie

1



Adresse :

Tél.: 222 316 405 / 677 752 950
Melen-Yaoundé

- Coordonnées Gps : 3.834117- 11.486265
- Superficie (m2) : **8 605,69**
- Nombre de Batiments : **3**
- Nombre de lits : **207**
- Morgue : **Oui**



Services

ACCUEIL ET URGENCES
CHIRURGIE
BLOC OPÉRATOIRE
RÉANIMATION
GYNÉCOLOGIE
PÉDIATRIE

NÉONATOLOGIE
RADIOLOGIE
PHARMACIE
BANQUE DE SANG
LABORATOIRE
ODONTO-STOMATOLOGIE

ORL
OPHTAMOLOGIE
MÉDECINE GENERALE
NEPHROLOGIE
KINESITHERAPIE



Activités

Vaccination PEV, UPEC COVID-19, Planning familial, CPN, PEC, Hémodialyse.



Equipements traceurs

Scanner	Oui
IRM	Non
Radiographie	Non
Echographie	Oui
Couveuses	Oui

CENTRE

District de **MVOG-ADA**
Aire de santé de **MFANDENA**
Population **482 418**

HÔPITAL GYNÉCO-OBSTÉTRIQUE ET PÉDIATRIQUE DE YAOUNDÉ (HGOPY)

Catégorie

1



Adresse :

B.P : 4362 Yaoundé - Ngouso, Ydé 5e
Tél.: 242 059 294
e-mail : contact@hgopy.cm

- Coordonnées Gps : 3.908438 - 11.539378
- Superficie (m2) : **20 000**
- Nombre de Batiments : **22**
- Nombre de lits : **251**
- Morgue : **Oui**



Services

ACCUEIL ET URGENCES
GYNÉCOLOGIE
OPHTHALMOLOGIE
ORL
ODONTO-STOMATOLOGIE

MATERNITÉ
RÉANIMATION
PÉDIATRIE
ONCOLOGIE
MÉDECINE INTERNE

RADIOLOGIE
LABORATOIRE
NEUROLOGIE



Activités

Promotion de la santé, CPN, Planning familial, UPEC.



Equipements traceurs

Scanner	Oui
IRM	Non
Radiographie	Oui
Echographie	Oui
Couveuses	20

CENTRE

District de **CITE-VERTE**
Aire de santé de **MESSA**
Population **458 713**

HOPITAL CENTRAL DE YAOUNDE

Catégorie

2



Adresse :

Rue Henri Durant - BP: 825 Ydé
Tél. : 222 222 389

- Coordonnées Gps : 3.871466 - 11.510709
- Superficie (m2) : **50 000**
- Nombre de Batiments : **17**
- Nombre de lits : **500**
- Morgue : **Oui**



Services

ACCUEIL ET URGENCES
MÉDECINE GÉNÉRALE
MÉDECINE INTERNE
ODONTO-STOMATOLOGIE
OPHTAMOLOGIE
ENDOCRINOLOGIE

GYNÉCOLOGIE
CHIRURGIE
CHIRURGIE PEDIATRIQUE
RÉANIMATION
PHARMACIE
ORL

DERMATOLOGIE
CARDIOLOGIE
RADIOLOGIE
BANQUE DE SANG
URGENCES SPECIALISEES



Activités

Kinésithérapie, CPN, UPEC VIH, Planning familial, Recherche Epidémiologie, Formation, Néonatalogie, Santé et surité au travail, Centre de transfusion sanguine, Nutrition, Psychologie clinique, Médecine légale.



Equipements traceurs

Scanner	Oui
IRM	Non
Radiographie	Oui
Echographie	Oui
Couveuses	7

CENTRE

District de **CITE-VERTE**
Aire de santé de **MESSA**
Population **458 713**

CENTRE MERE ET ENFANT - FONDATION CHANTAL BIYA

Catégorie

2



Adresse :

Rue Henri Durant
Tél.: 699 011 307

- Coordonnées Gps : 3.5248 -11.3016
- Superficie (m2) : **35 000**
- Nombre de Batiments : **3**
- Nombre de lits : **285**
- Morgue : **Non**



Services

URGENCES
LABORATOIRE
IMAGERIE MÉDICALE
PHARMACIE
MÉDECINE GÉNÉRALE
CHIRURGIE

MATERNITÉ
BLOC OPÉRATOIRE
PÉDIATRIE
ODONTO-ODONTO-
STOMATOLOGIE
OPHTALMOLOGIE

NEUPHROLOGIE
INFECTIOLOGIE
NEONATOLOGIE
ENDOCRINOLOGIE
DIABÉTOLOGIE



Activités

Kinésithérapie, Rééducation psychomotricité.



Equipements traceurs

Scanner	Non
IRM	Non
Radiographie	Oui
Echographie	Non
Couveuses	10

CENTRE

District de CITE-VERTE
Aire de santé de MESSA
Population 49 765

CENTRE DES URGENCES DE YAOUNDÉ (CURY)

Catégorie
2



Adresse :

BP: 3911 - Tél. : 222 222 525
Rue Henri Durant

- Coordonnées Gps : 3.5323 - 11.3038
- Superficie (m2) : **4 600**
- Nombre de Batiments : **1**
- Nombre de lits : **50**
- Morgue : **Non**



Services

ACCUEIL ET URGENCES
CHIRURGIE VISCERALE
TRAUMATOLOGIE-ORTHOPEDIE

PHARMACIE
CARDIOLOGIE
RHUMATOLOGIE

URGENCES SPECIALISEES



Activités

CPN, UPEC, Planning familial, CPON.



Equipements traceurs

Scanner	Oui
IRM	Non
Radiographie	Oui
Echographie	Non
Couveuses	0

CENTRE

District de **DJOUNGOLO**
Aire de santé de **MBALLA 2**
Population **78 426**

HOPITAL JAMOT DE YAOUNDE

Catégorie

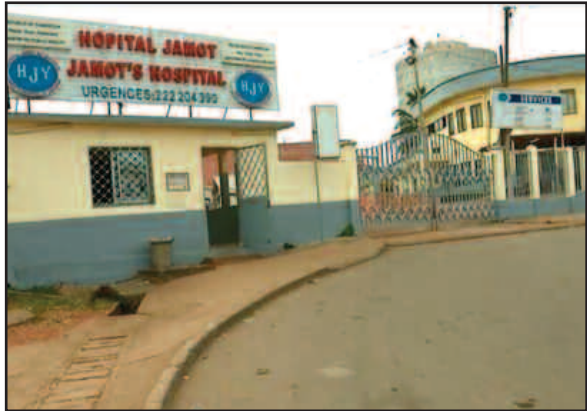
2



Adresse :

Tél.: 677 333 619

- Coordonnées Gps : 3.946255- 11.521928
- Superficie (m2) : **3 500**
- Nombre de Batiments : **5**
- Nombre de lits : **365**
- Morgue : **Oui**



Services

ACCUEIL ET URGENCES
PNEUMOLOGIE
PSYCHIATRIE

RADIOLOGIE
BANQUE DE SANG
LABORATOIRE

ODONTO-ODONTO-
STOMATOLOGIE



Activités

UPEC VIH, Fibro-Bronchoscopie Spirométrie, .



Equipements traceurs

Scanner	Oui
IRM	Non
Radiographie	Oui
Echographie	Oui
Couveuses	0

CENTRE

District de **EFOULAN**
Aire de santé de **NGOA EKELLE**
Population **3408**

HOPITAL MILITAIRE DE YAOUNDE

Catégorie
2



Adresse :

Bd de la Réunion, Yaoundé

- Coordonnées Gps : 4.21371-11.18190
- Superficie (m2) : **2 000**
- Nombre de Batiments : **3**
- Nombre de lits :
- Morgue : **Oui**



Services

MATERNITÉ
LABORATOIRE
OPHTHALMOLOGIE
ORL
ODONTO-STOMATOLOGIE

ORTHOPÉDIE
GYNÉCOLOGIE
PÉDIATRIE
PNEUMOLOGIE
NEUROLOGIE

MÉDECINE INTERNE
GÉRIATRIE
PHARMACIE
DERMATOLOGIE



Activités

Promotion de la santé, UPEC, PTME, Planning familial, service des réfugiés.



Equipements traceurs

Scanner	Non
IRM	Oui
Radiographie	Non
Echographie	Oui
Couveuses	0

CENTRE

District de **AYOS**
Aire de santé de **AYOS URBAIN**
Population **44154**

HÔPITAL RÉGIONAL ANNEXE D'AYOS

Catégorie
3



Adresse :

BP 36 Ajos
Tél.: 674 383 819

- Coordonnées Gps : 3.8991 -12.5303
- Superficie (m2) : **30 000**
- Nombre de Batiments : **11**
- Nombre de lits : **60**
- Morgue : **Oui**



Services

MEDECINE GÉNÉRALE
CHIRURGIE
CARDIOLOGIE

OPHTAMOLOGIE
RÉANIMATION
PÉDIATRIE

RADIOLOGIE



Activités

Soins curatifs et préventifs, formation.



Equipements traceurs

Scanner	Non
IRM	Non
Radiographie	Oui
Echographie	Non
Couveuses	3

CENTRE

District de **AKONOLINGA**
Aire de santé de **AKONOLINGA URBAIN**
Population **90 562**

HOPITAL DE DISTRICT D' AKONOLINGA

Catégorie
4

Adresse : **B.P 18 Akonolinga**



- Coordonnées Gps : 3.7795 -12.2535
- Superficie (m2) : 12 000
- Nombre de Batiments : 11
- Nombre de lits : 135
- Morgue : Oui



Services

URGENCES
MATERNITÉ

CHIRURGIE
MÉDECINE INTERNE

ODONTO-STOMATOLOGIE



Activités

Centre mère enfant, Phytothérapie, UPEC, Planning familial.



Equipements traceurs

Radiographie	Oui
Echographie	Non
Couveuses	0

CENTRE

District de **AWAE**
Aire de santé de **NGAT**
Population **29362**

HOPITAL DE DISTRICT D' AWAE

Catégorie
4

Adresse : **B.P 05 AWAE - Tél. : 699 318 720**



- Coordonnées Gps : 3.901176 -11.887925
- Superficie (m2) : 7 000
- Nombre de Batiments : 2
- Nombre de lits : 13
- Morgue : Non



Services

CHIRURGIE
MATERNITÉ

ODONTO-STOMATOLOGIE
PETITE CHIRURGIE

PHARMACIE



Activités

Vaccination, UPEC, Planning familial, promotion de la santé.



Equipements traceurs

Radiographie	Non
Echographie	Non
Couveuses	0

CENTRE

District de **BAFIA**
Aire de santé de **BAFIA**
Population **175 128**

HOPITAL DE DISTRICT DE BAFIA

Catégorie
4

Adresse : **B.P 78 - Tél.: 698 384 190**



- Coordonnées Gps : 4.45°17' - 11.14°4'
- Superficie (m2) : **120 000** • Nombre de Batiments : **26**
- Nombre de lits : **135** • Morgue : **Oui**



Services

CHIRURGIE	URGENCE	IMAGERIE MEDICALE
BLOC OPÉRAtoire	ODONTO-STOMATOLOGIE	GÉRIATRIE
MATERNITÉ	ORL	
PÉDIATRIE	PHARMACIE	



Activités

UPEC VIH, UPEC TB, Haut standing, CPN, Vaccination, Kinésithérapie, Transfusion sanguine.



Equipements traceurs

Radiographie	Oui
Echographie	Non
Couveuses	6

CENTRE

District de **BIYEM-ASSI**
Aire de santé de **BIYEM-ASSI**
Population **410 270**

HOPITAL DE DISTRICT DE BIYEM-ASSI

Catégorie
4

Adresse : **Tél.: 222 316 405**
e-mail : hôpital biyem-assi@yahoo.fr



- Coordonnées Gps : 4.45°17' - 11.484945
- Superficie (m2) : **2 500** • Nombre de Batiments : **2**
- Nombre de lits : **130** • Morgue : **Non**



Services

ACCUEIL ET URGENCES	ODONTO-STOMATOLOGIE	NÉONATOLOGIE
CHIRURGIE VISCÉRALE	PÉDIATRIE	BANQUE DE SANG
TRAUMATOLOGIE-ORTHOPEDIE	PHARMACIE	RÉANIMATION
GYNÉCOLOGIE	MÉDECINE INTERNE	URGENCES SPECIALISEES
ORL	DERMATOLOGIE	
OPHTAMOLOGIE	NUTRITION	



Activités

Kinésithérapie, UPEC VIH, UPEC TB, Vaccination, Action sociale, Scanner.



Equipements traceurs

Radiographie	Oui
Echographie	Non
Couveuses	6

CENTRE

District de **CITE-VERTE**
 Aire de santé de **CITE-VERTE**
 Population **1 000 000**

HOPITAL DE DISTRICT DE LA CITE-VERTE

Catégorie
4

Adresse : **B.P 3604 Yaoundé Messa - Tél.: 696 382 199**
 e-mail : **contact@hdcv.org**



- Coordonnées Gps : **3.5234 - 11.2923**
- Superficie (m2) : **1 500** • Nombre de Batiments : **4**
- Nombre de lits : **66** • Morgue : **Non**



Services

ACCUEIL ET URGENCES
 CONSULTATION GÉNÉRALE
 MÉDECINE INTERNE
 ODONTO-STOMATOLOGIE
 OPHTHAMOLOGIE

ENDOCRINOLOGIE
 GYNÉCOLOGIE
 CHIRURGIE
 RÉANIMATION PHARMACIE
 PÉDIATRIE

NÉONATOLOGIE
 ORL
 DERMATOLOGIE
 CARDIOLOGIE
 RADIOLOGIE



Activités

Kinésithérapie, Vaccination, CPN, UPEC, Planning familial.



Equipements traceurs

Radiographie	Oui
Echographie	Non
Couveuses	0


CENTRE

District de **CITE-VERTE**
 Aire de santé de **MESSA**
 Population **527 556**

CENTRE MEDICAL HENRI DUNANT DE LA CROIX ROUGE

Catégorie
4

Adresse : **Rue Henri Durant**



- Coordonnées Gps : **3.870327 - 11.512991**
- Superficie (m2) : **3 000** • Nombre de Batiments : **4**
- Nombre de lits : **32** • Morgue : **Non**



Services

ACCUEIL
 CONSULTATIONS EXTERNES
 MATERNITÉ
 LABORATOIRE

ANATHOMO-PATHOLOGIE
 PHARMACIE
 ODONTO-STOMATOLOGIE
 OPHTHAMOLOGIE

CHIRURGIE
 CARDIOLOGIE
 ORL



Activités

Vaccination, CPN, Service Social, UPEC, Planning familial.



Equipements traceurs

Radiographie	Oui
Echographie	Non
Couveuses	0

CENTRE

District de **CITE-VERTE**
Aire de santé de **BRIQUETERIE**
Population **3 000**

CENTRE MEDICAL DE LA POLICE

Catégorie
4

Adresse : **Tél.: 655 976 039 / 655 976 053**

Ecole de police

- Coordonnées Gps : 3.870327-11.512991
- Superficie (m2) : **5 000** • Nombre de Batiments : **4**
- Nombre de lits : **45** • Morgue : **Non**



Services

ACCUEIL
CONSULTATIONS EXTERNES
MATERNITÉ
LABORATOIRE
ANATHOMO-PATHOLOGIE

PHARMACIE
ODONTO-STOMATOLOGIE
LABORATOIRE
GYNÉCO-OBSTÉTRIQUE
OPHTAMOLOGIE

CHIRURGIE
CARDIOLOGIE
OPHTALMOLOGIE
KINÉSITHÉRAPIE
ORL



Activités

Vaccination, UPEC COVID-19, PEC Psychologique des fonctionnaires de police.



Equipements traceurs

Radiographie	Non
Echographie	Non
Couveuses	0

CENTRE

District de **DJOUNGOLO**
Aire de santé de **NKOLONDONM**
Population **527 556**

HOPITAL DE DISTRICT D'OLEMBE

Catégorie
4

Adresse : **B.P 4618 Yaoundé • Tél.: 699 654 468**

e-mail : ndyeballe@gmail.com

- Coordonnées Gps : 3.946255-11.521928
- Superficie (m2) : **500** • Nombre de Batiments : **3**
- Nombre de lits : **20** • Morgue : **Non**



Services

ACCUEIL ET URGENCES
MATERNITÉ
OPHTAMOLOGIE
LABORATOIRE

RADIOLOGIE
MÉDECINE INTERNE
ORL
DERMATOLOGIE

CARDIOLOGIE
HOSPITALISATION
ODONTO-STOMATOLOGIE
PEDIATRIE



Activités

Vaccination, CPN, Planning familial, UPEC VIH.



Equipements traceurs

Radiographie	Non
Echographie	Non
Couveuses	2

CENTRE

District de **EFOULAN**
Aire de santé de **EFOULAN**
Population **458713**

HOPITAL DE DISTRICT D'EFOULAN

Catégorie
4

Adresse : **BP: 1113**
Tél. : 695 265 795 / 2 22 310 309

- Coordonnées Gps : 3.835137- 1.506465
- Superficie (m2) : **1 000** • Nombre de Batiments : **13**
- Nombre de lits : **73** • Morgue : **Non**



Services

URGENCES
MATERNITÉ
PÉDIATRIE
GYNÉCOLOGIE
NÉONATOLOGIE

MÉDECINE INTERNE
LABORATOIRE
IMAGERIE MÉDICALE
CHIRURGIE
OPHTALMOLOGIE

ODONTO-STOMATOLOGIE
KINÉSITHÉRAPIE
ORL
PHARMACIE



Activités

Vaccination, CPN, Service Social, UPEC, Planning familial.



Equipements traceurs

Radiographie	Oui
Echographie	Non
Couveuses	4

CENTRE

District de **EBEBDA**
Aire de santé de **DJOUNYAT**
Population **5 000**

HOPITAL DE DISTRICT D'EBEBDA

Catégorie
4

Adresse : **Tél.: 698 578 313**

- Coordonnées Gps : 4.21371 - 11.18190
- Superficie (m2) : **1 000** • Nombre de Batiments : **2**
- Nombre de lits : **14** • Morgue : **Non**



Services

MEDICINE GÉNÉRALE
MATERNITÉ

PETITE CHIRURGIE
LABORATOIRE

PHARMACIE



Activités

CPN, UPEC, Planning familial.



Equipements traceurs

Radiographie	Non
Echographie	Non
Couveuses	0

CENTRE

District de **ELIG-MFOMO**
Aire de santé de **ELIG-MFOMO**
Population **23 231**

HOPITAL DE DISTRICT D'ELIG-MFOMO

Catégorie
4

Adresse : **BP: 42 • Tél. : 655 913 601 /681 535**
620 askoze@yahoo.fr

- Coordonnées Gps : 4.158827 - 11.352907
- Superficie (m2) : **10 000** • Nombre de Batiments : **5**
- Nombre de lits : **29** • Morgue : **Oui**



Services

ACCUEIL ET URGENCES	PHARMACIE	BLOC OPERATOIRE
MATERNITÉ	ODONTO-	PETITES CHIRURGIES
LABORATOIRE	STOMATOLOGIE	



Activités

CPN, UPEC, Planning familial, CPON, Vaccination.



Equipements traceurs

Radiographie	Oui
Echographie	Oui
Couveuses	0

CENTRE

District de **ESEKA**
Aire de santé de **ESEKA**
Population **88 042**

HOPITAL DE DISTRICT D'ESEKA

Catégorie
4

Adresse : **BP:43 • Tél.: 222 136 135 / 242 057 805**
e-mail : esekah@yahoo.com

- Coordonnées Gps : 4.158827-11.352907
- Superficie (m2) : **40 000** • Nombre de Batiments : **15**
- Nombre de lits : **67** • Morgue : **Oui**



Services

URGENCE	MATERNITÉ	LABORATOIRE
ODONTO-STOMATOLOGIE	PÉDIATRIE	MEDECINE GÉNÉRALE
CHIRURGIE	RADIOGRAPHIE	



Activités

CPN, CPON, Planning Familial, Vaccination, UPEC COVID-19, UPEC Choléra.



Equipements traceurs

Radiographie	Oui
Echographie	Non
Couveuses	0

CENTRE

District de **ESSE**
Aire de santé de **ESSE VILLE**
Population **27 862**

HOPITAL DE DISTRICT D'ESSE

Catégorie
4

Adresse : **BP: 02 • Tél.: 692 555 612**



- Coordonnées Gps : 4.095798 - 11.8817249
- Superficie (m2) : 3 000
- Nombre de Batiments : 1
- Nombre de lits : 20
- Morgue : Oui



Services

CONSULTATION EXTERNE
MATERNITÉ

CHIRURGIE
PHARMACIE

LABORATOIRE



Activités

CPN, CPoN, Planning Familial, Vaccination, UPEC.



Equipements traceurs

Radiographie	Non
Echographie	Non
Couveuses	1

CENTRE

District de **EVODOULA**
Aire de santé de **EVODOULA**
Population **21819**

HOPITAL DE DISTRICT D'EVODOULA

Catégorie
4

Adresse : **Tél. : 651 230 345**



- Coordonnées Gps : 4.09615 - 11.196813
- Superficie (m2) : 2 500
- Nombre de Batiments : 6
- Nombre de lits : 23
- Morgue : Oui



Services

LABORATOIRE
PHARMACIE

PLANNING FAMILIAL
MATERNITÉ

PETITE CHIRURGIE
BLOC OPÉRATOIRE

PÉDIATRIE



Activités

UPEC, service social.



Equipements traceurs

Radiographie	Oui
Echographie	Oui
Couveuses	0

CENTRE

District de **MBALMAYO**
Aire de santé de **MBALMAYO**
Population **130397**

HOPITAL DE DISTRICT DE MBALMAYO

Catégorie
4

Adresse : **Tél. : 222 281 458**
e-mail : hospitalmbyo@gmail.com



- Coordonnées Gps : 3.5197 - 11.5039
- Superficie (m2) : **16 000** • Nombre de Batiments : **18**
- Nombre de lits : **107** • Morgue : **Oui**



Services

URGENCES
LABORATOIRE
IMAGERIE MÉDICALE
PHARMACIE

MÉDECINE GENERALE
CHIRURGIE
MATERNITÉ
BLOC OPÉATOIRE

PÉDIATRIE
ODONTO-STOMATOLOGIE
OPHTHALMOLOGIE
KINÉSITHÉRAPIE



Activités

Surveillance épidémiologique, Mise en œuvre des programmes de santé publique, Formation académique, Acupuncture.



Equipements traceurs

Radiographie	Oui
Echographie	Oui
Couveuses	2

CENTRE

District de **MBANDJOCK**
Aire de santé de **MBANDJOCK**
Population **63470**

HOPITAL DE DISTRICT DE MBANDJOCK

Catégorie
4

Adresse : **Tél.: 674 727 518**



- Coordonnées Gps : 4.2647 - 11.544
- Superficie (m2) : **10 000** • Nombre de Batiments : **3**
- Nombre de lits : **29** • Morgue : **Non**



Services

ACCUEIL ET URGENCES
CHIRURGIE
BLOC OPÉATOIRE

GYNÉCOLOGIE
PÉDIATRIE
PHARMACIE

LABORATOIRE
MÉDECINE GENERALE



Activités

Promotion de la santé, CPN, Vaccination, Planning familial.



Equipements traceurs

Radiographie	Non
Echographie	Non
Couveuses	0

CENTRE

District de **MBANKOMO**
Aire de santé de **MBANKOMO**
Population **33575**

HOPITAL DE DISTRICT DE MBANKOMO

Catégorie
4

Adresse : **Tél. : 677 525 878 - Mbankomo**



- Coordonnées Gps : 4.2647-11.544
- Superficie (m2) : 700
- Nombre de Batiments : 1
- Nombre de lits : 19
- Morgue : Non



Services

CONSULTATION GÉNÉRALE
OPHTAMOLOGIE
MATERNITÉ

IMAGERIE MEDICALE
LABORATOIRE
PHARMACIE



Activités

Vaccination, CPN, Planning familial, UPEC TB, UPEC VIH, service social, distribution des MILDA, expertise médico légale.



Equipements traceurs

Radiographie	Oui
Echographie	Non
Couveuses	0

CENTRE

District de **MFOU**
Aire de santé de **MFOU**
Population **110 443**

HOPITAL DE DISTRICT DE MFOU

Catégorie
4

Adresse : **BP: 16 - Tél. : 222 321 066 / 677 186 388**



- Coordonnées Gps : 3.4313-11.3831
- Superficie (m2) : 3 000
- Nombre de Batiments : 11
- Nombre de lits : 75
- Morgue : Oui



Services

URGENCES
MATERNITÉ
PÉDIATRIE
GYNÉCOLOGIE

MÉDECINE INTERNE
LABORATOIRE
IMAGERIE MÉDICALE
CHIRURGIE

ODONTO-STOMATOLOGIE
PHARMACIE
GERIATRIE



Activités

Promotion de la santé, CPN, Vaccination, Planning familial, UPEC, UPEC COVID-19, E-Social.



Equipements traceurs

Radiographie	Oui
Echographie	Oui
Couveuses	0

CENTRE

District de **MONATELE**
Aire de santé de **MONATELE**
Population **52 622**

HOPITAL DE DISTRICT DE MONATELE

Catégorie
4

Adresse : **Tél.: 697 993 080**



- Coordonnées Gps : 4.260906 - 11.204684
- Superficie (m2) : **429.5** • Nombre de Batiments : **6**
- Nombre de lits : **40** • Morgue : **Oui**



Services

URGENCES
MATERNITÉ
PÉDIATRIE GYNÉCOLOGIE

MÉDECINE INTERNE
LABORATOIRE
CHIRURGIE

ODONTO-STOMATOLOGIE
KINÉSITHÉRAPIE
PHARMACIE



Activités

CPN, UPEC, Planning familial, CPON, Vaccination, UPEC COVID-19, PTME.



Equipements traceurs

Radiographie	Oui
Echographie	Oui
Couveuses	0

CENTRE

District de **MVOG-ADA**
Aire de santé de **MVOG-ADA**
Population **482 418**

HOPITAL DE DISTRICT DE MVOG-ADA

Catégorie
4

Adresse : **Tél.: 653 083 192**



- Coordonnées Gps : 3.863597 - 11.527095
- Superficie (m2) : **700** • Nombre de Batiments : **1**
- Nombre de lits : **33** • Morgue : **Non**



Services

ACCUEIL ET URGENCES
GYNÉCOLOGIE
OPHTHALMOLOGIE
ORL

ODONTO-STOMATOLOGIE
MATERNITÉ
RÉANIMATION
PÉDIATRIE

KINÉSITHÉRAPIE
MÉDECINE INTERNE
RADIOLOGIE
LABORATOIRE



Activités

Promotion de la santé, UPEC, PTME, Planning familial, Vaccination, service des réfugiés.



Equipements traceurs

Radiographie	Non
Echographie	Oui
Couveuses	0

CENTRE

District de **NANGA-EBOKO**
Aire de santé de **NANGA-EBOKO**
Population **68442**

HOPITAL DE DISTRICT DE NANGA-EBOKO

Catégorie
4

Adresse : **BP: 45 - Tél: 222 195 012**



- Coordonnées Gps : 4.6671984 - 12.370923
- Superficie (m2) : **15 000** • Nombre de Batiments : **7**
- Nombre de lits : **38** • Morgue : **Oui**



Services

ACCUEIL ET URGENCES
CHIRURGIE
BLOC OPÉRATEOIRE
GYNÉCOLOGIE

HOSPITALISATION
PÉDIATRIE
RADIOLOGIE
PHARMACIE

LABORATOIRE
ODONTO-STOMATOLOGIE
OPHTALMOLOGIE
MÉDECINE



Activités

CPN, UPEC, CPON, Planning familial, Vaccination, PTME.



Equipements traceurs

Radiographie	Oui
Echographie	Oui
Couveuses	0

CENTRE

District de **NDIKINIMEKI**
Aire de santé de **NDIKINIMEKI**
Population **48 306**

HOPITAL DE DISTRICT DE NDIKINIMEKI

Catégorie
4

Adresse : **BP: 22 - Tél. : 697 571 032**



- Coordonnées Gps : 4.453101 - 10.49425
- Superficie (m2) : **4 000** • Nombre de Batiments : **6**
- Nombre de lits : **48** • Morgue : **Oui**



Services

ACCUEIL ET URGENCES
CHIRURGIE
BLOC OPÉRATEOIRE

MATERNITÉ
PÉDIATRIE
ODONTO-STOMATOLOGIE

PHARMACIE
LABORATOIRE



Activités

Vaccination, CPN, Planning familial, Accouchement, UPEC TB, UPEC VIH, service social.



Equipements traceurs

Radiographie	Non
Echographie	Non
Couveuses	0

CENTRE

District de **NGOG-MAPUBI**
Aire de santé de **NGOG-MAPUBI**
Population **57 699**

HOPITAL DE DISTRICT DE NGOG-MAPUBI

Catégorie
4

Adresse : **B.P 23 Ngog-Mapubi**



- Coordonnées Gps : 3.94866 - 10.840416
- Superficie (m2) : **23 500** • Nombre de Batiments : **5**
- Nombre de lits : **35** • Morgue : **Oui**



Services

ACCUEIL
MATERNITÉ

PHARMACIE
LABORATOIRE

CHIRURGIE
ORL



Activités

CPN, CPON, Planning familial, UPEC, Vaccination.



Equipements traceurs

Radiographie	Non
Echographie	Non
Couveuses	0

CENTRE

District de **NGOUMOU**
Aire de santé de **NGOUMOU**
Population **46121**

HOPITAL DE DISTRICT DE NGOUMOU

Catégorie
4

Adresse : **Ngoumou**



- Coordonnées Gps : 3.59479 - 11.30417
- Superficie (m2) : **20 000** • Nombre de Batiments : **5**
- Nombre de lits : **24** • Morgue : **Oui**



Services

ACCUEIL ET URGENCES
MEDECINE GÉNÉRALE
MATERNITÉ

LABORATOIRE
ODONTO-STOMATOLOGIE
PHARMACIE

CHIRURGIE
PETITE CHIRURGIE



Activités

Vaccination, UPEC, Planning familial.



Equipements traceurs

Radiographie	Non
Echographie	Oui
Couveuses	0

CENTRE

District de **NKOLBISSON**
Aire de santé de **NKOLBISSON**
Population **187 016**

HOPITAL DE DISTRICT DE NKOLBISSON

Catégorie
4

Adresse : **Tél.: 699 150 232**



Bâtiment du CSI

- Coordonnées Gps : 3.59479-11.30417
- Superficie (m2) : **700** • Nombre de Batiments : **1**
- Nombre de lits : **8** • Morgue : **Non**



Services

LABORATOIRE

MATERNITÉ

PHARMACIE



Activités

Kinésithérapie, Vaccination, CPN, UPEC VIH, Planning familial.



Equipements traceurs

Radiographie	Non
Echographie	Non
Couveuses	0

CENTRE

District de **NKOLNDONGO**
Aire de santé de **NKOLNDONGO**
Population **582 890**

HOPITAL DE DISTRICT DE NKOLNDONGO

Catégorie
4

Adresse : **Tél.: 222 228 731**



- Coordonnées Gps : 3.52291-11.26561
- Superficie (m2) : **1 208** • Nombre de Batiments : **3**
- Nombre de lits : **19** • Morgue : **Non**



Services

ACCUEIL ET URGENCES
MATERNITÉ
MÉDECINE GENERALE

ORL
OPHTHALMOLOGIE
ENDOCRINOLOGIE

SANTÉ MENTALE
KINÉSITHÉRAPIE
LABORATOIRE



Activités

Vaccination, Planning familial, UPEC, Service social.



Equipements traceurs

Radiographie	Non
Echographie	Oui
Couveuses	0

CENTRE

District de **NTUI**
Aire de santé de **NTUI**
Population **139 185**

HOPITAL DE DISTRICT DE NTUI

Catégorie
4

Adresse : **BP 03 Ntui**



- Coordonnées Gps : 4.443839 - 11.630283
- Superficie (m2) : **23 500** • Nombre de Batiments : **5**
- Nombre de lits : **32** • Morgue : **Oui**



Services

ACCUEIL ET URGENCES
MATERNITÉ
MÉDECINE GÉNÉRALE
PÉDIATRIE

PHARMACIE
CHIRURGIE
PETITE CHIRURGIE
ODONTO-STOMATOLOGIE

LABORATOIRE
RADIOLOGIE



Activités

CPN, UPEC, CPON, Planning familial, Vaccination, PTME.



Equipements traceurs

Radiographie	Oui
Echographie	Oui
Couveuses	0

CENTRE

District de **OBALA**
Aire de santé de **OBALA**
Population **145 227**

HOPITAL DE DISTRICT D'OBALA

Catégorie
4

Adresse : **B.P 03 Obala - Tél.: 678 241 745**

e-mail : **obalahospitaldistrict@gmail.com**



- Coordonnées Gps : 4.09842- 11.630283
- Superficie (m2) : **28 000** • Nombre de Batiments : **5**
- Nombre de lits : **88** • Morgue : **Oui**



Services

ACCUEIL ET URGENCES
ODONTO-STOMATOLOGIE
CHIRURGIE

MATERNITÉ
OPHTHALMOLOGIE
PÉDIATRIE

LABORATOIRE
RADIOLOGIE



Activités

HTA-Diabète, Planning familial, CPN, Vaccination, UPEC.



Equipements traceurs

Radiographie	Oui
Echographie	Oui
Couveuses	1

CENTRE

District de **ODZA**
Aire de santé de **ODZA**
Population **430307**

HOPITAL DE DISTRICT D'ODZA

Catégorie
4

Adresse : **Tél.: 222 305 010**



- Coordonnées Gps : 3.827132 - 11.89452
- Superficie (m2) : 1 600
- Nombre de Batiments : 2
- Nombre de lits : 27
- Morgue : Non



Services

ACCUEIL ET URGENCES	PETITE CHIRURGIE	DERMATOLOGIE
MATERNITÉ	ODONTOSTOMATOLOGIE	ORL
MÉDECINE GÉNÉRALE PÉDIATRIE	LABORATOIRE	CARDIOLOGIE
PHARMACIE	RADIOLOGIE	
CHIRURGIE	OPHTHALMOLOGIE	



Activités

Promotion de la santé.



Equipements traceurs

Radiographie	Non
Echographie	Oui
Couveuses	0

CENTRE

District de **OKOLA**
Aire de santé de **OKOLA**
Population **59 537**

HOPITAL DE DISTRICT D'OKOLA

Catégorie
4

Adresse : **BP: 46 Okola**
Tél. : 680 759 065 / 699 328 788



- Coordonnées Gps : 4.0266 - 11.32027
- Superficie (m2) : 5 000
- Nombre de Batiments : 5
- Nombre de lits : 39
- Morgue : Oui



Services

ACCUEIL	ECHOGRAPHIE	LABORATOIRE
MATERNITÉ	PHARMACIE	CHIRURGIE
LABORATOIRE	ODONTO-STOMATOLOGIE	



Activités

Planning familial, Vaccination, PTME, UPEC.



Equipements traceurs

Radiographie	Non
Echographie	Oui
Couveuses	1

CENTRE

District de SA'A
Aire de santé de SA'A
Population 75 749

HOPITAL DE DISTRICT DE SA'A

Catégorie
4

Adresse : Tél.: 677 279 982



- Coordonnées Gps : 4.364735 - 11.4448333
- Superficie (m2) : 20 000
- Nombre de Batiments : 10
- Nombre de lits : 38
- Morgue : Oui



Services

CONSULTATION GÉNÉRALE
MATERNITÉ
PÉDIATRIE

CHIRURGIE
MÉDECINE
OPHTALMOLOGIE

PHARMACIE
LABORATOIRE



Activités

CPN, planning familial, vaccination, UPEC, PTME.



Equipements traceurs

Radiographie	Oui
Echographie	Oui
Couveuses	1

CENTRE

District de SOA
Aire de santé de SOA
Population 48 591

HOPITAL DE DISTRICT DE SOA

Catégorie
4

Adresse : B.P 12 - Tél.: 652 384 967 / 677 569 797
e-mail : oadistrict2019@gmail.com



- Coordonnées Gps : 3.984488 - 11.593667
- Superficie (m2) : 2 500
- Nombre de Batiments : 3
- Nombre de lits : 3
- Morgue : Oui



Services

MATERNITÉ
PÉDIATRIE
CHIRURGIE

MÉDECINE GÉNÉRALE
OPHTALMOLOGIE
PHARMACIE

LABORATOIRE
RADIOLOGIE



Activités

CPN, planning familial, vaccination, UPEC, PTME.



Equipements traceurs

Radiographie	Oui
Echographie	Oui
Couveuses	1

CENTRE

District de **YOKO**
Aire de santé de **YOKO**
Population **44 586**

HOPITAL DE DISTRICT DE YOKO

Catégorie

4

Adresse : **Tél.: 675 270 921**



- Coordonnées Gps : 5.553433 - 12.31368
- Superficie (m2) : 20 000
- Nombre de Batiments : 8
- Nombre de lits : 45
- Morgue : Non



Services

MATERNITÉ
PÉDIATRIE

CHIRURGIE
MÉDECINE GENERALE

PHARMACIE
LABORATOIRE



Activités

Vaccination, PTME, SR, Planning familial, CPN, UPEC.



Equipements traceurs

Radiographie	Oui
Echographie	Oui
Couveuses	0

District de santé d'Akonolinga

District de santé	Aire de santé	Cat.	Formation sanitaire	N° de Téléphone
Akonolinga	AS Abem	6	CSI Abem	
		6	CSI Nlobole	
	AS Akak	6	CSI Akak	
	AS Akonolinga Urbain	6	CSI AndomEboa	
		6	CSIU Akonolinga	
		6	Infirmierie Prison - Akonolinga	
	AS Djoudjoua	6	CSI Djoudjoua	
	AS Edjom	6	CSI Eboman	
		6	CSI Edjom	
		6	CSI Mefindi	
	AS Ekoudou (Akonolinga)	6	CSI Ekoudou	
	AS Endom	5	CMA Endom	
		6	CSI AkoaLui	
	AS EnvaneSso	6	CSI EnvaneSso	
	AS Mengang	6	CSI Ebolakounou	
		6	CSI Edou	
		6	CSI Mengang	
		6	CSI Ate	
	AS Mengueme Si	6	CSI Ate	
		6	CSI MenguemeSsi	
6		CSI NkoZe		
AS YemeYeme	6	CSI NDOUNDOU		
	6	CSI YemeYeme		
AS Zalom	6	CSI Zalom		

District de santé d'Awae

District de santé	Aire de santé	Cat.	Formation sanitaire	N° de Téléphone
Awae	AS Mimbang	6	CSI Mimbang	
	AS Ngat	6	CSI Ngat	
		5	CMA ElatMinkom	
	AS Nkolessong	6	CSI Nkolessong	
	AS Olanguina	6	CSI Olanguina	

District de santé d'Ayos

District de santé	Aire de santé	Cat.	Formation sanitaire	N° de Téléphone	
Ayos	AS Ayos Urbain	6	CSI Ayos Urbain		
		6	CSI Kombo		
	AS Ndellé	6	CSI Ndele		
	AS Efoufoup	6	CSI Efoufoup		
	AS Kobdombo	5	CMA Kobdombo		
	AS Mang	6	CSI Mang		
	AS Mbaka (Ayos)		6	CSI Mbaka	
			6	CSI Nnemeyong	
	AS Mboke	6	CSI Mboke		
	AS Nganga	6	CSI Nganga		
	AS Nkoambang	6	CSI Nkoambang		
	AS Nyamvoudou	6	CSI Nyamvoudou		
	AS Salla		6	CSI de Ngoulkeka	
			6	CSI Ngombo	
			6	CSI Salla	
AS Yenassa	6	CSI Yenassa			

District de santé de Bafia

District de santé	Aire de santé	Cat.	Formation sanitaire	N° de Téléphone
Bafia	AS Assala	6	CSI Assala	
		6	CSI Bakoa	
		6	CSI Guefigue	
	AS BAFIA 1	6	INFIMERIE PRISON	
	AS Bafia rural	6	CSI Mereng	
	AS Balamba	5	CMA Balamba	
		6	CSI Yambassa	
	AS Baliama	6	CSI Baliama	
		6	CSI Guientsing	
	AS Bayomen	6	CSI Begui	
		5	CMA Kon-Yambeta	
	AS Bokito	5	CMA Bokito	
		6	CSI OSSIMB	
		6	CSI Tsekos	
	AS Bongo	6	CSI Bongo	
		6	CSI Omende	
		5	CMA Deuk	
	AS Deuk	6	CSI MPAGNE	
		6	CSI Boko Montagne	
	AS Gbwah	6	CSI Bangong	
	AS Goufan	6	CSI Essende	
		6	CSI Goufan	
	AS Kiki	5	CMA Kiiki	
		6	CSI Gouife	
	AS Mouko	6	CSI Abanda	
		6	CSI Bitang	
		6	CSI Mouko	

District de santé de Biyem-Assi

District de santé	Aire de santé	Cat.	Formation sanitaire	N° de Téléphone
Biyem-Assi	AS Akok-ndoe	5	CNRPH	
	AS Biscuiterie	5	Centre Medical de la Garde Presidentielle	
	AS Elig Effa	5	CM Gendarmerie Nationale	
	AS Mendong	5	CMA Mendong	
	AS Mvogbetsi	5	CMA MvogBetsi	
		5	CM de la Base Militaire	
	AS Simbok	6	CSI Simbock	

District de santé de la Cité Verte

District de santé	Aire de santé	Cat.	Formation sanitaire	N° de Téléphone
Cité Verte	AS Briqueterie	6	CSI Briqueterie	
	AS Ekoudou (Cité Verte)	5	CMA Tsinga	
	AS Messa	5	CVI Messa	

District de santé de Djoungolo

District de santé	Aire de santé	Cat.	Formation sanitaire	N° de Téléphone
Djoungolo	AS Eliqessono	5	CMA Eliq Essono	
	AS Emana	6	CSI d'Emana	
	AS Mballa 2	6	Centre de Vaccination de Jamot	
	AS Nkolondom	6	CSI des Logement Sociaux	
	AS Nlongkak	5	SSCNSP / Centre Médical des Sapeurs pompiers	

District de santé d'Ebedba

District de santé	Aire de santé	Cat.	Formation sanitaire	N° de Téléphone
Ebedba	AS Djounyat	6	CSI NkangEfok	
	AS Leka	6	CSI Leka	
	AS Ngoksa	6	CSI Ngoksa	
		6	CSI Nkom 1	
		6	CSI Endoum	
	AS Nkolelouga	6	CSI Nkolelouga	

District de santé d'Efulan

District de santé	Aire de santé	Cat.	Formation sanitaire	N° de Téléphone
Efulan	AS Afanoyoa 1	5	CMA ETOA	
	AS Afanoyoa 2	6	CSI Afanoyoa 4	
		6	CSI Ntouessong 1	
	AS Ahala 1	5	CMA Ahala	
	AS Ngoa-Ekelle	5	Centre Medical BQG (Brigade du Quartier General)	
		5	CMA Obili	
AS Obili 2	6	CSI Obili		

District de santé d'EligMfomo

District de santé	Aire de santé	Cat.	Formation sanitaire	N° de Téléphone
EligMfomo	AS Elig-Mfomo	6	CSI Endama	
		6	CSI Niga	
	AS Kokodo	6	CSI Kokodo 2	
		6	CSI KomoEssele	
		6	CSI Mbanedouma	
		6	CSI Nkengue	
	AS Nkengue	6	CSI Nkengue	
		6	CSI Nkolossan	

District de santé d'Eseka

District de santé	Aire de santé	Cat.	Formation sanitaire	N° de Téléphone
Eseka	AS Bondjock	5	CMA Bondjock	
	AS Makak	5	CMA Makak	
	AS Messondo	5	CMA Messondo	
	AS Bidjocka	6	CSI Bidjocka	
	AS Song bayang	6	CSI Biyouha	
	AS Likonque	6	CSI Boumnkok	
	AS Bondjock	6	CSI Lindoi	
	AS Eseka	6	CSI Manguengues	
	AS Mom	6	CSI Mbeng	
	AS Messondo	6	CSI Mbengue	
		6	CSI Mboui	
	AS Mom	6	CSI Mom	
	AS Bidjocka	6	CSI Ndogbessol	
	AS Eseka	6	CSI Nquibassal 2	
	AS Bondjock	6	CSI Nkongnkeni	
	AS Song-badjack	6	CSI Song Badjack	
	AS Song bayang	6	CSI Song Bayang	
	AS Songmbong	6	CSI Song Mbong	
	AS Eseka	6	CSI Urbain Eseka	
	AS Langa	6	CSI BOGSO	

District de santé d'Esse

District de santé	Aire de santé	Cat.	Formation sanitaire	N° de Téléphone	
Esse	AS Afanloum	6	CSI Afanloum		
	AS Edzendouan	6	CSI Edzendouan		
		6	CSI Ndzana		
	AS Esse ville	6	CSI Ebogo		
		6	CSI MvengEssaboutou		
	AS MvengEssaboutou		6	CSI MENGUEME	
			6	CSI Mbemedzou	
			6	CSI Nkolmeyo	
	AS NgondiMbele		6	CSI Afanetouana	
			6	CSI Fegminbang	
		6	CSI NgondiMbele		
AS Ngougoumou	6	CSI Ngougoumou			

District de santé d'Evodoula

District de santé	Aire de santé	Cat.	Formation sanitaire	N° de Téléphone	
Evodoula	AS Evodoula	6	CSI Nkolkouga		
	AS Kalngaha	6	CSI Kalngaha		
	AS Nkolassa	6	CSI Nkolassa		
	AS Nloudou		6	CSI Nkolabang	
			6	CSI Nloudou	

District de santé de Mbalmayo

District de santé	Aire de santé	Cat.	Formation sanitaire	N° de Téléphone
Mbalmayo	ANGONFEME	6	CSI ANGNONFEME	
	ASSIE	6	CSI ASSIE	
	EKOUMEYECK	6	CSI EKOUMEYECK	
		6	CSI NKOLBEWA	
	MBALMAYO 1	6	CSI FAEKELE	
		6	CSI U MBYO 1	
	MBALMAYO 2	6	INFIRMERIE PRISON	
		6	CSI U MBYO2	
	MENGUEME	6	CSI MENGUEME	
	METET	6	CSI NGOANTET	
		6	CSI ENDENGUE	
		6	CSI OBOUT	
		6	CSI MENGUEME BANE	
	MINLABA	6	CSI MINLABA	
	NGALLAN	6	CSI ASSANZOA	
		6	CSI NGALLAN	
	NGOMEDZAP	5	CMA NGOMEDZAP	
	NKOLMEYANG	6	CSI NKOLMEYANG	
	NKOLNYAMA	6	CSI NKOLNYAMA	
	NKOLYA	5	CMA NKOLYA	
		6	CSI AWAE	
	OLAMA	6	CSI OLAMA	
	ONANAMBESSA	6	CSI ONANAMBESSA	
		6	CSI OSSOESSAM	
	OSSOESSAM	6	CSI MEBOMEZOA	
		6	CSI BILON	
6		CSI ABOD MVENG		

District de santé d'Awae

District de santé	Aire de santé	Cat.	Formation sanitaire	N° de Téléphone
Awae	AS Mimbang	6	CSI Mimbang	
	AS Ngat	6	CSI Ngat	
		5	CMA ElatMinkom	
	AS Nkolessong	6	CSI Nkolessong	
	AS Olanguina	6	CSI Olanguina	

District de santé d'Ayos

District de santé	Aire de santé	Cat.	Formation sanitaire	N° de Téléphone	
Ayos	AS Ayos Urbain	6	CSI Ayos Urbain		
		6	CSI Kombo		
	AS Ndelé	6	CSI Ndele		
	AS Efoufouf	6	CSI Efoufouf		
	AS Kobdombo	5	CMA Kobdombo		
	AS Mang	6	CSI Mang		
	AS Mbaka (Ayos)		6	CSI Mbaka	
			6	CSI Nnemeyong	
	AS Mboke	6	CSI Mboke		
	AS Nganga	6	CSI Nganga		
	AS Nkoambang	6	CSI Nkoambang		
	AS Nyamvoudou	6	CSI Nyamvoudou		
	AS Salla		6	CSI de Ngoulkeka	
			6	CSI Ngombo	
			6	CSI Salla	
	AS Yenassa	6	CSI Yenassa		